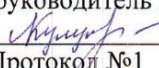





**МУНИЦИПАЛЬНОЕ ОБЩЕОБРАЗОВАТЕЛЬНОЕ УЧРЕЖДЕНИЕ
ИРКУТСКОГО РАЙОННОГО МУНИЦИПАЛЬНОГО ОБРАЗОВАНИЯ
«ХОМУТОВСКАЯ СРЕДНЯЯ ОБЩЕОБРАЗОВАТЕЛЬНАЯ ШКОЛА №1»**

<p>Рассмотрено на заседании МО естественнонаучного цикла; руководитель МО Кулундук Л.П.  Протокол №1 от «31» августа 2016 г.</p>	<p>Согласовано Заместитель директора по НМР Мокрецова Н.В.  «31» августа 2016 г.</p>	<p>Утверждаю Директор МОУ ИРМО «Хомутовская СОШ № 1» Романова О.И.  Приказ № 204 «31» августа 2016 г.</p> 
---	---	--

РАБОЧАЯ ПРОГРАММА

по географии

Уровень образования (класс): основное общее образование, 5-9 классы

Количество часов: 272

Программа составлена учителем географии: Романовой О.И.

с.Хомутово, 2016г

Планируемые результаты освоения предмета

Личностным результатом обучения географии в основной школе является формирование всесторонне образованной, инициативной и успешной личности, обладающей системой современных мировоззренческих взглядов, ценностных ориентаций, идейно-нравственных, культурных и этических принципов и норм поведения. Важнейшие личностные результаты обучения географии:

- ценностные ориентации выпускников основной школы, отражающие их индивидуально-личностные позиции:

- гуманистические и демократические ценностные ориентации, готовность следовать этическим нормам поведения в повседневной жизни и производственной деятельности; осознание себя как члена общества на глобальном, региональном и локальном уровнях (житель планеты Земля, гражданин Российской Федерации, житель конкретного региона); осознание целостности природы, населения и хозяйства Земли, материков, их крупных районов и стран;

- представление о России как субъекте мирового географического пространства, её месте и роли в современном мире;

- осознание единства географического пространства России как единой среды обитания всех населяющих ее народов, определяющей общность их исторических судеб; осознание значимости и общности глобальных проблем человечества;

- гармонично развитые социальные чувства и качества:

- умение оценивать с позиций социальных норм собственные поступки и поступки других людей;

- эмоционально-ценностное отношение к окружающей среде, необходимости ее сохранения и рационального использования;

- патриотизм, любовь к своей местности, своему региону, своей стране;

- уважение к истории, культуре, национальным особенностям, традициям и образу жизни других народов, толерантность;

- готовность к осознанному выбору дальнейшей профессиональной траектории в соответствии с собственными интересами и возможностями;

- образовательные результаты - овладение на уровне общего образования законченной системой географических знаний и умений, навыками их применения в различных жизненных ситуациях.

Средством развития личностных результатов служит учебный материал и прежде всего продуктивные задания учебника, нацеленные на понимание собственной деятельности и сформированных личностных качеств:

- умение формулировать своё отношение к актуальным проблемным ситуациям;

- умение толерантно определять своё отношение к разным народам;

- умение использовать географические знания для адаптации и созидательной деятельности.

Метапредметными результатами изучения курса «География» является формирование универсальных учебных действий (УУД).

Регулятивные УУД:

- способности к самостоятельному приобретению новых знаний и практических умений, умения управлять своей познавательной деятельностью;

- умения организовывать свою деятельность, определять её цели и задачи, выбирать средства реализации цели и применять их на практике, оценивать достигнутые результаты:

5-6 классы

- самостоятельно обнаруживать и формулировать учебную проблему, определять цель учебной деятельности, выбирать тему проекта;

- выдвигать версии решения проблемы, осознавать конечный результат, выбирать из предложенных и искать самостоятельно средства достижения цели;

- составлять (индивидуально или в группе) план решения проблемы (выполнения проекта); работая по плану, сверять свои действия с целью и, при необходимости, исправлять ошибки самостоятельно;

- в диалоге с учителем совершенствовать самостоятельно выработанные критерии оценки.

7-9 классы

- самостоятельно обнаруживать и формулировать проблему в классной и индивидуальной учебной деятельности;

- выдвигать версии решения проблемы, осознавать конечный результат, выбирать из предложенных и искать самостоятельно средства достижения цели;

- составлять (индивидуально или в группе) план решения проблемы (выполнения проекта);

- подбирать к каждой проблеме (задаче) адекватную ей теоретическую модель;

- работая по предложенному и самостоятельно составленному плану, использовать наряду с основными и дополнительные средства (справочная литература, сложные приборы, компьютер);

- планировать свою индивидуальную образовательную траекторию;

- работать по самостоятельно составленному плану, сверяясь с ним и целью деятельности, исправляя ошибки, используя самостоятельно подобранные средства (в том числе и Интернет);

- свободно пользоваться выработанными критериями оценки и самооценки, исходя из цели и имеющихся критериев, различая результат и способы действий. в ходе представления проекта давать оценку его результатам;

- самостоятельно осознавать причины своего успеха или неуспеха и находить способы выхода из ситуации неуспеха;

- уметь оценить степень успешности своей индивидуальной образовательной деятельности; организация своей жизни в соответствии с общественно значимыми представлениями о здоровом образе жизни, правах и обязанностях гражданина, ценностях бытия и культуры, социального взаимодействия;

- умения ориентироваться в окружающем мире, выбирать целевые и смысловые установки в своих действиях и поступках, принимать решения.

Познавательные УУД:

- формирование и развитие посредством географического знания познавательных интересов, интеллектуальных и творческих способностей учащихся;

- умения вести самостоятельный поиск, анализ, отбор информации, ее преобразование, сохранение, передачу и презентацию с помощью технических средств и информационных технологий:

5-6- классы

- анализировать, сравнивать, классифицировать и обобщать факты и явления. выявлять причины и следствия простых явлений;

- осуществлять сравнение, сериацию и классификацию, самостоятельно выбирая основания и критерии для указанных логических операций; строить классификацию на основе дихотомического деления (на основе отрицания);

- строить логическое рассуждение, включающее установление причинно-следственных связей;

- создавать схематические модели с выделением существенных характеристик объекта; составлять тезисы, различные виды планов (простых, сложных и т.п.); преобразовывать информацию из одного вида в другой (таблицу в текст и пр.); вычитывать все уровни текстовой информации;

- уметь определять возможные источники необходимых сведений, производить поиск информации, анализировать и оценивать её достоверность.

7-9 классы

- анализировать, сравнивать, классифицировать и обобщать понятия;
- давать определение понятиям на основе изученного на различных предметах учебного материала;
- осуществлять логическую операцию установления родо-видовых отношений;
- обобщать понятия - осуществлять логическую операцию перехода от понятия с меньшим объёмом к понятию с большим объёмом;
- строить логическое рассуждение, включающее установление причинно-следственных связей;
- создавать модели с выделением существенных характеристик объекта, преобразовывать модели с целью выявления общих законов, определяющих данную предметную область; представлять информацию в виде конспектов, таблиц, схем, графиков; преобразовывать информацию из одного вида в другой и выбирать удобную для себя форму фиксации и представления информации. представлять информацию в оптимальной форме в зависимости от адресата;
- понимая позицию другого, различать в его речи: мнение (точку зрения), доказательство (аргументы), факты; гипотезы, аксиомы, теории. для этого самостоятельно использовать различные виды чтения (изучающее, просмотровое, ознакомительное, поисковое), приёмы слушания;
- самому создавать источники информации разного типа и для разных аудиторий, соблюдать информационную гигиену и правила информационной безопасности; уметь использовать компьютерные и коммуникационные технологии как инструмент для достижения своих целей. уметь выбирать адекватные задаче инструментальные программно-аппаратные средства и сервисы.

Средством формирования познавательных УУД служат учебный материал и прежде всего продуктивные задания учебника, нацеленные на:

- осознание роли географии в познании окружающего мира и его устойчивого развития; освоение системы географических знаний о природе, населении, хозяйстве мира и его отдельных регионов, на основе которых формируется географическое мышление учащихся;
- использование географических умений для анализа, оценки, прогнозирования современных социоприродных проблем и проектирования путей их решения; использование карт как информационных образно-знаковых моделей действительности.

Коммуникативные УУД:

5-6 классы

- самостоятельно организовывать учебное взаимодействие в группе (определять общие цели, распределять роли, договариваться друг с другом и т.д.).

7-9 классы

- отстаивая свою точку зрения, приводить аргументы, подтверждая их фактами;
- в дискуссии уметь выдвинуть контраргументы, перефразировать свою мысль (владение механизмом эквивалентных замен);
- учиться критично относиться к своему мнению, с достоинством признавать ошибочность своего мнения (если оно таково) и корректировать его;
- понимая позицию другого, различать в его речи: мнение (точку зрения), доказательство (аргументы), факты; гипотезы, аксиомы, теории;
- уметь взглянуть на ситуацию с иной позиции и договариваться с людьми иных позиций.

Предметными результатами изучения курса «География» 5-9-х классах являются следующие умения:

5 класс

- осознание роли географии в познании окружающего мира:

- объяснять роль различных источников географической информации. освоение системы географических знаний о природе, населении, хозяйстве мира:
- объяснять географические следствия формы, размеров и движения Земли;
- формулировать природные и антропогенные причины изменения окружающей среды;
- выделять, описывать и объяснять существенные признаки географических объектов и явлений.
- использование географических умений:
- находить в различных источниках и анализировать географическую информацию; -составлять описания различных географических объектов на основе анализа разнообразных источников географической информации;
- применять приборы и инструменты для определения количественных и качественных характеристик компонентов природы.
- использование карт как моделей:
- определять на карте местоположение географических объектов. понимание смысла собственной действительности:
- определять роль результатов выдающихся географических открытий;
- использовать географические знания для осуществления мер по сохранению природы и защите людей от стихийных природных и техногенных явлений;
- приводить примеры использования и охраны природных ресурсов, адаптации человека к условиям окружающей среды.

6 класс

- осознание роли географии в познании окружающего мира:
- объяснять роль различных источников географической информации. освоение системы географических знаний о природе, населении, хозяйстве мира:
- объяснять географические следствия формы, размеров и движения Земли;
- объяснять воздействие Солнца и Луны на мир живой и неживой природы;
- выделять, описывать и объяснять существенные признаки географических объектов и явлений;
- определять географические процессы и явления в геосферах, взаимосвязи между ними, их изменения в результате деятельности человека;
- различать типы земной коры; выявлять зависимость рельефа от воздействия внутренних и внешних сил;
- выявлять главные причины различий в нагревании земной поверхности;
- выделять причины стихийных явлений в геосферах. использование географических умений:
- находить в различных источниках и анализировать географическую информацию; -составлять описания различных географических объектов на основе анализа разнообразных источников географической информации;
- применять приборы и инструменты для определения количественных и качественных характеристик компонентов природы.
- использование карт как моделей:
- определять на карте местоположение географических объектов. понимание смысла собственной действительности:
- формулировать своё отношение к природным и антропогенным причинам изменения окружающей среды;
- использовать географические знания для осуществления мер по сохранению природы и защите людей от стихийных природных и техногенных явлений;
- приводить примеры использования и охраны природных ресурсов, адаптации человека к условиям окружающей среды.

7 класс

- осознание роли географии в познании окружающего мира:
 - объяснять результаты выдающихся географических открытий и путешествий.
- освоение системы географических знаний о природе, населении, хозяйстве мира:
- составлять характеристику процессов и явлений, характерных для каждой геосферы и географической оболочки;
 - выявлять взаимосвязь компонентов геосферы и их изменения;
- объяснять проявление в природе Земли географической зональности и высотной поясности;
 - определять географические особенности природы материков, океанов и отдельных стран;
 - устанавливать связь между географическим положением, природными условиями, ресурсами и хозяйством отдельных регионов и стран;
 - выделять природные и антропогенные причины возникновения геоэкологических проблем на глобальном, региональном и локальном уровнях.
- использование географических умений:
- анализировать и оценивать информацию географии народов Земли;
 - находить и анализировать в различных источниках информацию, необходимую для объяснения географических явлений, хозяйственный потенциал и экологические проблемы на разных материках и в океанах.
 - использование карт как моделей:
 - различать карты по содержанию, масштабу, способам картографического изображения;
 - выделять, описывать и объяснять по картам признаки географических объектов и явлений на материках, в океанах и различных странах.
- понимание смысла собственной действительности:
- использовать географические знания для осуществления мер по сохранению природы и защите людей от стихийных природных и техногенных явлений;
 - приводить примеры использования и охраны природных ресурсов, адаптации человека к условиям окружающей среды, её влияния на особенности культуры народов; районов разной специализации хозяйственной деятельности крупнейших регионов и отдельных стран мира.

8 класс

- осознание роли географии в познании окружающего мира:
 - объяснять основные географические закономерности взаимодействия общества и природы;
 - объяснять роль географической науки в решении проблем гармоничного социоприродного развития.
- освоение системы географических знаний о природе, населении, хозяйстве мира:
- выявлять зависимость размещения населения и его хозяйственной деятельности от природных условий территории;
 - определять причины и следствия геоэкологических проблем;
 - приводить примеры закономерностей размещения населения, городов;
 - оценивать особенности географического положения, природно-ресурсного потенциала, демографической ситуации, степени урбанизации.
- использование географических умений:
- анализировать и объяснять сущность географических процессов и явлений;
 - прогнозировать изменения: в природе, в численности и составе населения;
 - составлять рекомендации по решению географических проблем.
- использование карт как моделей:
- пользоваться различными источниками географической информации:

картографическими, статистическими и др.;

- определять по картам местоположение географических объектов. понимание смысла собственной действительности:

- формулировать своё отношение к культурному и природному наследию;
- выражать своё отношение к идее устойчивого развития России, рациональному природопользованию, качеству жизни населения, деятельности экономических структур, национальным проектам и государственной региональной политике.

9 класс

- осознание роли географии в познании окружающего мира;
- объяснять основные географические закономерности взаимодействия общества и природы;

- объяснять сущность происходящих в России социально-экономических преобразований;

- аргументировать необходимость перехода на модель устойчивого развития;
- объяснять типичные черты и специфику природно-хозяйственных систем и географических районов.

- освоение системы географических знаний о природе, населении, хозяйстве мира:

- определять причины и следствия геоэкологических проблем;
- приводить примеры закономерностей размещения отраслей, центров производства;

- оценивать особенности развития экономики по отраслям и районам, роль России в мире. использование географических умений:

- прогнозировать особенности развития географических систем;
- прогнозировать изменения в географии деятельности;
- составлять рекомендации по решению географических проблем, характеристики отдельных компонентов географических систем.

- использование карт как моделей:

- пользоваться различными источниками географической информации: картографическими, статистическими и др.;

- определять по картам местоположение географических объектов. понимание смысла собственной действительности:

- формулировать своё отношение к культурному и природному наследию;
- выражать своё отношение к идее устойчивого развития России, рациональному природопользованию, качеству жизни населения, деятельности экономических структур, национальным проектам и государственной региональной политике.

Выпускник научится:

- выбирать источники географической информации (картографические, статистические, текстовые, видео- и фотоизображения, компьютерные базы данных), адекватные решаемым задачам;

- ориентироваться в источниках географической информации (картографические, статистические, текстовые, видео- и фотоизображения, компьютерные базы данных): находить и извлекать необходимую информацию; определять и сравнивать качественные и количественные показатели, характеризующие географические объекты, процессы и явления, их положение в пространстве по географическим картам разного содержания и другим источникам; выявлять недостающую, взаимодополняющую и/или противоречивую географическую информацию, представленную в одном или нескольких источниках;

- представлять в различных формах (в виде карты, таблицы, графика, географического описания) географическую информацию, необходимую для решения учебных и практико-ориентированных задач;

- использовать различные источники географической информации

(картографические, статистические, текстовые, видео- и фотоизображения, компьютерные базы данных) для решения различных учебных и практико-ориентированных задач: выявление географических зависимостей и закономерностей на основе результатов наблюдений, на основе анализа, обобщения и интерпретации географической информации объяснение географических явлений и процессов (их свойств, условий протекания и географических различий); расчет количественных показателей, характеризующих географические объекты, явления и процессы; составление простейших географических прогнозов; принятие решений, основанных на сопоставлении, сравнении и/или оценке географической информации;

- проводить с помощью приборов измерения температуры, влажности воздуха, атмосферного давления, силы и направления ветра, абсолютной и относительной высоты, направления и скорости течения водных потоков;

- различать изученные географические объекты, процессы и явления, сравнивать географические объекты, процессы и явления на основе известных характерных свойств и проводить их простейшую классификацию;

- использовать знания о географических законах и закономерностях, о взаимосвязях между изученными географическими объектами, процессами и явлениями для объяснения их свойств, условий протекания и различий;

- оценивать характер взаимодействия деятельности человека и компонентов природы в разных географических условиях с точки зрения концепции устойчивого развития;

- различать (распознавать, приводить примеры) изученные демографические процессы и явления, характеризующие динамику численности населения Земли и отдельных регионов и стран;

- использовать знания о населении и взаимосвязях между изученными демографическими процессами и явлениями для решения различных учебных и практико-ориентированных задач;

- описывать по карте положение и взаиморасположение географических объектов;

- различать географические процессы и явления, определяющие особенности природы и населения материков и океанов, отдельных регионов и стран;

- устанавливать черты сходства и различия особенностей природы и населения, материальной и духовной культуры регионов и отдельных стран; адаптации человека к разным природным условиям;

- объяснять особенности компонентов природы отдельных территорий;

- приводить примеры взаимодействия природы и общества в пределах отдельных территорий;

- различать принципы выделения и устанавливать соотношения между государственной территорией и исключительной экономической зоной России;

- оценивать воздействие географического положения России и ее отдельных частей на особенности природы, жизнь и хозяйственную деятельность населения;

- использовать знания о мировом, зональном, летнем и зимнем времени для решения практико-ориентированных задач по определению различий в поясном времени территорий в контексте реальной жизни;

- различать географические процессы и явления, определяющие особенности природы России и ее отдельных регионов;

- оценивать особенности взаимодействия природы и общества в пределах отдельных территорий России;

- объяснять особенности компонентов природы отдельных частей страны;

- оценивать природные условия и обеспеченность природными ресурсами отдельных территорий России;

- использовать знания об особенностях компонентов природы России и ее отдельных территорий, об особенностях взаимодействия природы и общества в пределах отдельных территорий России для решения практико-ориентированных задач в контексте реальной жизни;

- различать (распознавать, приводить примеры) демографические процессы и явления, характеризующие динамику численности населения России и отдельных регионов; факторы, определяющие динамику населения России, половозрастную структуру, особенности размещения населения по территории страны, географические различия в уровне занятости, качестве и уровне жизни населения;

- использовать знания о естественном и механическом движении населения, половозрастной структуре, трудовых ресурсах, городском и сельском населении, этническом и религиозном составе населения России для решения практико-ориентированных задач в контексте реальной жизни;

- находить и распознавать ответы на вопросы, возникающие в ситуациях повседневного характера, узнавать в них проявление тех или иных демографических и социальных процессов или закономерностей;

- различать (распознавать) показатели, характеризующие отраслевую; функциональную и территориальную структуру хозяйства России;

- использовать знания о факторах размещения хозяйства и особенностях размещения отраслей экономики России для объяснения особенностей отраслевой, функциональной и территориальной структуры хозяйства России на основе анализа факторов, влияющих на размещение отраслей и отдельных предприятий по территории страны;

- объяснять и сравнивать особенности природы, населения и хозяйства отдельных регионов России;

- сравнивать особенности природы, населения и хозяйства отдельных регионов России;

- сравнивать показатели воспроизводства населения, средней продолжительности жизни, качества населения России с мировыми показателями и показателями других стран;

- уметь ориентироваться при помощи компаса, определять стороны горизонта, использовать компас для определения азимута;

- описывать погоду своей местности;

- объяснять расовые отличия разных народов мира;

- давать характеристику рельефа своей местности;

- уметь выделять в записках путешественников географические особенности территории

- приводить примеры современных видов связи, применять современные виды связи для решения учебных и практических задач по географии;

- оценивать место и роль России в мировом хозяйстве.

Выпускник получит возможность научиться:

- *создавать простейшие географические карты различного содержания;*

- *моделировать географические объекты и явления;*

- *работать с записками, отчетами, дневниками путешественников как источниками географической информации;*

- *подготавливать сообщения (презентации) о выдающихся путешественниках, о современных исследованиях Земли;*

- *ориентироваться на местности: в мегаполисе и в природе;*

- *использовать знания о географических явлениях в повседневной жизни для сохранения здоровья и соблюдения норм экологического поведения в быту и окружающей среде;*

- *приводить примеры, показывающие роль географической науки в решении социально-экономических и геоэкологических проблем человечества; примеры практического использования географических знаний в различных областях деятельности;*
- *воспринимать и критически оценивать информацию географического содержания в научно-популярной литературе и средствах массовой информации;*
- *составлять описание природного комплекса; выдвигать гипотезы о связях и закономерностях событий, процессов, объектов, происходящих в географической оболочке;*
- *сопоставлять существующие в науке точки зрения о причинах происходящих глобальных изменений климата;*
- *оценивать положительные и негативные последствия глобальных изменений климата для отдельных регионов и стран;*
- *объяснять закономерности размещения населения и хозяйства отдельных территорий в связи с природными и социально-экономическими факторами;*
- *оценивать возможные в будущем изменения географического положения России, обусловленные мировыми геодемографическими, геополитическими и геоэкономическими изменениями, а также развитием глобальной коммуникационной системы;*
- *давать оценку и приводить примеры изменения значения границ во времени, оценивать границы с точки зрения их доступности;*
- *делать прогнозы трансформации географических систем и комплексов в результате изменения их компонентов;*
- *наносить на контурные карты основные формы рельефа;*
- *давать характеристику климата своей области (края, республики);*
- *показывать на карте артезианские бассейны и области распространения многолетней мерзлоты;*
- *выдвигать и обосновывать на основе статистических данных гипотезы об изменении численности населения России, его половозрастной структуры, развитии человеческого капитала;*
- *оценивать ситуацию на рынке труда и ее динамику;*
- *объяснять различия в обеспеченности трудовыми ресурсами отдельных регионов России*
- *выдвигать и обосновывать на основе анализа комплекса источников информации гипотезы об изменении отраслевой и территориальной структуры хозяйства страны;*
- *обосновывать возможные пути решения проблем развития хозяйства России;*
- *выбирать критерии для сравнения, сопоставления, места страны в мировой экономике;*
- *объяснять возможности России в решении современных глобальных проблем человечества;*
- *оценивать социально-экономическое положение и перспективы развития России.*

Содержание тем учебного предмета

5 класс

Что изучает география. Мир, в котором мы живем. Мир живой и неживой природы. Явления природы. Человек на Земле.

Науки о природе. Астрономия. Физика. Химия. География. Биология. Экология. География — наука о Земле. Физическая и социально-экономическая география — два основных раздела географии.

Методы географических исследований. Географическое описание. Картографический метод. Сравнительно-географический метод. Аэрокосмический метод. Статистический метод.

Практикумы. 1. Составление простейших географических описаний объектов и явлений живой и неживой природы.

Предметные результаты обучения Учащийся должен уметь:

приводить примеры географических объектов;

описывать воздействие какого-либо процесса или явления на географические объекты; называть отличия в изучении Земли географией по сравнению с другими науками (астрономией, биологией, физикой, химией, экологией); объяснять, для чего изучают географию.

Как люди открывали Землю. Географические открытия древности и Средневековья. Плавание финикийцев. Великие географы древности. Географические открытия Средневековья.

Важнейшие географические открытия. Открытие Америки. Первое кругосветное путешествие. Открытие Австралии. Открытие Антарктиды.

Открытия русских путешественников. Открытие и освоение Севера новгородцами и поморами. «Хождение за три моря». Освоение Сибири.

Практикумы.2. Как люди открывали Землю Работа с контурной картой, учебником, диском.

Предметные результаты обучения Учащийся должен уметь:

называть основные способы изучения Земли в прошлом и в настоящее время и наиболее выдающиеся результаты географических открытий и путешествий; показывать по карте маршруты путешествий разного времени и периодов; приводить примеры собственных путешествий, иллюстрировать их.

Земля во Вселенной (6 ч) Как древние люди представляли себе Вселенную. Что такое Вселенная? Представления древних народов о Вселенной. Представления древнегреческих ученых о Вселенной. Система мира по Птоломею.

Изучение Вселенной: от Коперника до наших дней. Система мира по Николаю

Копернику. Представления о Вселенной Джордано Бруно. Изучение Вселенной Галилео

Галилеем. Современные представления о строении Вселенной.

Соседи Солнца. Планеты земной группы. Меркурий. Венера. Земля. Марс.

Планеты-гиганты и маленький Плутон. Юпитер. Сатурн. Уран и Нептун. Плутон.

Астероиды. Кометы. Метеоры. Метеориты.

Мир звезд. Солнце. Многообразие звезд. Созвездия.

Уникальная планета — Земля. Земля — планета жизни: благоприятная температура, наличие воды и воздуха, почвы.

Современные исследования космоса. Вклад отечественных ученых К. Э. Циолковского, С. П. Королева в развитие космонавтики. Первый космонавт Земли — Ю. А. Гагарин.

Предметные результаты обучения Учащийся должен уметь:

описывать представления древних людей о Вселенной; называть и показывать планеты Солнечной системы; приводить примеры планет земной группы и планет-гигантов;

описывать уникальные особенности Земли как планеты.

Виды изображений поверхности Земли (6 ч) Стороны горизонта. Горизонт. Основные и промежуточные стороны горизонта. Ориентирование.

Ориентирование. Компас. Ориентирование по Солнцу. Ориентирование по звездам. Ориентирование по местным признакам.

План местности и географическая карта. Изображение земной поверхности в древности. План местности. Географическая карта.

Практикумы. 3. Самостоятельное построение простейшего плана. 4 . Ориентирование по плану и карте. Чтение легенды карты.

Предметные результаты обучения Учащийся должен уметь:

объяснять значение понятий: «горизонт», «линия горизонта», «стороны горизонта», «ориентирование», «план местности», «географическая карта»;

находить и называть сходства и различия в изображении элементов градусной сети на глобусе и карте; работать с компасом;

ориентироваться на местности при помощи компаса, карты, местных признаков.

Природа Земли (18 ч)

Как возникла Земля. Гипотезы Ж. Бюффона, И. Канта, П. Лапласа, Дж. Джинса, О. Ю. Шмидта. Современные представления о возникновении Солнца и планет. Внутреннее строение Земли. Что у Земли внутри? Горные породы и минералы. Движение земной коры.

Землетрясения и вулканы. Землетрясения. Вулканы. В царстве беспокойной земли и огнедышащих гор.

Путешествие по материкам. Евразия. Африка. Северная Америка. Южная Америка. Австралия. Антарктида.

Вода на Земле. Состав гидросферы. Мировой океан. Воды суши. Вода в атмосфере. Воздушная одежда Земли. Состав атмосферы. Облака. Движение воздуха. Явления в атмосфере. Погода. Климат. Беспокойная атмосфера. Живая оболочка Земли. Понятие о биосфере. Жизнь на Земле.

Почва — особое природное тело. Почва, ее состав и свойства. Образование почвы. Значение почвы.

Человек и природа. Воздействие человека на природу. Как сберечь природу?

Практикумы. 5. Обозначение на контурной карте районов землетрясений и крупнейших вулканов Земли.

6. Обозначение на контурной карте материков и океанов Земли. Используя карту полушарий и карту океанов в атласе, составьте описание океанов.

7. Составление карты стихийных природных явлений.

6 класс

ВВЕДЕНИЕ

Открытие, изучение и преобразование Земли. Как человек открывал Землю. Изучение Земли человеком. Современная география.

Земля— планета Солнечной системы. Вращение Земли. Луна.

Виды изображений поверхности Земли **ПЛАН МЕСТНОСТИ**

Понятие о плане местности. Что такое план местности? Условные знаки.

Масштаб. Зачем нужен масштаб? Численный и именованный масштабы. Линейный масштаб. Выбор масштаба.

Стороны горизонта. Ориентирование. Стороны горизонта. Способы ориентирования на местности. Азимут. Определение направлений по плану. Изображение на плане неровностей земной поверхности.

Рельеф. Относительная высота. Абсолютная высота. Горизонтали (изогипсы). Профиль местности.

Составление простейших планов местности. Глазомерная съемка. Полярная съемка. Маршрутная съемка.

Практикумы.

1. Изображение здания школы в масштабе.
2. Определение направлений и азимутов по плану местности.
3. Составление плана местности методом маршрутной съемки.

ГЕОГРАФИЧЕСКАЯ КАРТА

Форма и размеры Земли. Форма Земли. Размеры Земли. Глобус— модель земного шара. Географическая карта. Географическая карта — изображение Земли на плоскости. Виды географических карт. Значение географических карт. Современные географические карты.

Градусная сеть на глобусе и картах. Меридианы и параллели. Градусная сеть на глобусе и картах.

Географическая широта. Географическая широта. Определение географической широты. Географическая долгота. Географические координаты.

Географическая долгота. Определение географической долготы. Географические координаты.

Изображение на физических картах высот и глубин.

Изображение на физических картах высот и глубин отдельных точек. Шкала высот и глубин.

Практикумы. 4. Определение географических координат объектов и объектов по их географическим координатам

Строение Земли. Земные оболочки

ЛИТОСФЕРА

Земля и ее внутреннее строение. Внутреннее строение Земли. Земная кора. Изучение земной коры человеком. Из чего состоит земная кора? Магматические горные породы. Осадочные горные породы. Метаморфические горные породы.

Движения земной коры. Вулканизм. Землетрясения. Что такое вулканы? Горячие источники и гейзеры. Медленные вертикальные движения земной коры. Виды залегания горных пород.

Рельеф суши. Горы. Рельеф гор. Различие гор по высоте. Изменение гор во времени. Человек в горах.

Равнины суши. Рельеф равнин. Различие равнин по высоте. Изменение равнин по времени. Человек на равнинах.

Рельеф дна Мирового океана. Изменение представлений о рельефе дна Мирового океана. Подводная окраина материков. Переходная зона. Ложе океана. Процессы, образующие рельеф дна Мирового океана.

Практикумы. 5. Составление описания форм рельефа.

ГИДРОСФЕРА

Вода на Земле. Что такое гидросфера? Мировой круговорот воды.

Части Мирового океана. Свойства вод океана. Что такое Мировой океан? Океаны. Моря, заливы и проливы. Свойства океанической воды. Соленость. Температура.

Движение воды в океане. Ветровые волны. Цунами. Приливы и отливы. Океанические течения.

Подземные воды. Образование подземных вод. Грунтовые и межпластовые воды. Использование и охрана подземных вод.

Реки. Что такое река? Бассейн реки и водораздел. Питание и режим реки. Реки равнинные и горные. Пороги и водопады. Каналы. Использование и охрана рек.

Озера. Что такое озеро? Озерные котловины. Вода в озере. Водохранилища.

Ледники. Как образуются ледники? Горные ледники. Покровные ледники. Многолетняя мерзлота.

Практикумы. 6. Составление описания внутренних вод.

АТМОСФЕРА

Атмосфера: строение, значение, изучение. Атмосфера — воздушная оболочка Земли. Строение атмосферы. Значение атмосферы. Изучение атмосферы.

Температура воздуха. Как нагревается воздух? Измерение температуры воздуха. Суточный ход температуры воздуха. Средние суточные температуры воздуха. Средняя месячная температура. Средние многолетние температуры воздуха. Годовой ход температуры воздуха. Причина изменения температуры воздуха в течение года. Атмосферное давление. Ветер. Понятие об атмосферном давлении. Измерение атмосферного давления. Изменение атмосферного давления. Как возникает ветер? Виды ветров. Как определить направление и силу ветра? Значение ветра. Водяной пар в атмосфере. Облака и атмосферные осадки.

Водяной пар в атмосфере. Воздух, насыщенный и не насыщенный водяным паром. Относительная влажность. Туман и облака. Виды атмосферных осадков. Измерение количества атмосферных осадков. Причины, влияющие на количество осадков. Погода и климат. Что такое погода? Причины изменения погоды. Прогноз погоды. Что такое климат? Характеристика климата. Влияние климата на природу и жизнь человека. Причины, влияющие на климат. Изменение освещения и нагрева поверхности Земли в течение года. Зависимость климата от близости морей и океанов и направления господствующих ветров. Зависимость климата от океанических течений. Зависимость климата от высоты местности над уровнем моря и рельефа.

Практикумы. 7. Построение графика хода температуры и вычисление средней температуры. 8. Построение розы ветров. 9. Построение диаграммы количества осадков по многолетним данным.

БИОСФЕРА. ГЕОГРАФИЧЕСКАЯ ОБОЛОЧКА (4 ч)

Разнообразие и распространение организмов на Земле. Распространение организмов на Земле. Широтная зональность. Высотная поясность. Распространение организмов в Мировом океане. Многообразие организмов в морях и океанах. Изменение состава организмов с глубиной. Влияние морских организмов на атмосферу.

Природный комплекс. Воздействие организмов на земные оболочки. Почва. Взаимосвязь организмов. Природный комплекс. Географическая оболочка и биосфера. Практикумы. 10. Составление характеристики природного комплекса (ПК).

7 класс Введение

Что изучают в курсе географии материков и океанов? Материки (континенты) и острова. Части света.

Как люди открывали и изучали Землю. Основные этапы накопления знаний о Земле.

Источники географической информации. Карта — особый источник географических знаний. Географические методы изучения окружающей среды. Карта — особый источник географических знаний. Виды карт. Различие географических карт по охвату территории и масштабу. Различие карт по содержанию. Методы географических исследований.

Практические работы. 1. Группировка карт учебника и атласа по разным признакам.

Главные особенности природы Земли

Литосфера и рельеф Земли

Происхождение материков и океанов. Происхождение Земли. Строение материковой и океанической земной коры. Плиты литосферы. Карта строения земной коры. Сейсмические пояса Земли.

Рельеф земли. Взаимодействие внутренних и внешних сил — основная причина разнообразия рельефа. Размещение крупных форм рельефа на поверхности Земли.

Практические работы. 2. Чтение карт, космических и аэрофотоснимков материков. Описание по карте рельефа одного из материков. Сравнение рельефа двух материков, выявление причин сходства и различий (по выбору).

Атмосфера и климаты Земли

Распределение температуры воздуха и осадков на Земле. Воздушные массы. Климатические карты. Распределение температуры воздуха на Земле. Распределение поясов атмосферного давления на Земле. Постоянные ветры. Воздушные массы. Роль воздушных течений в формировании климата.

Климатические пояса Земли. Основные климатические пояса. Переходные климатические пояса. Климатообразующие факторы.

Практические работы. 3. Характеристика климата по климатическим картам. 4. Сравнительное описание основных показателей климата различных климатических поясов одного из материков; оценка климатических условий материка для жизни населения.

Гидросфера. Мировой океан – главная часть гидросферы

Воды Мирового океана. Схема поверхностных течений. Роль океана в жизни Земли. Происхождение вод Мирового океана. Свойства вод океана. Льды в океане. Водные массы. Схема поверхностных течений.

Жизнь в океане. Взаимодействие океана с атмосферой и сушей. Разнообразие морских организмов. Распространение жизни в океане. Биологические богатства океана. Взаимодействие океана с атмосферой и сушей.

Географическая оболочка

Строение и свойства географической оболочки.

Строение географической оболочки. Свойства географической оболочки. Круговорот веществ и энергии. Роль живых организмов в формировании природы.

Природные комплексы суши и океана. Природные комплексы суши. Природные комплексы океана. Разнообразие природных комплексов.

Природная зональность. Что такое природная зона? Разнообразие природных зон. Закономерности размещения природных зон на Земле. Широтная зональность. Высотная поясность.

Практические работы. 5. Анализ карт антропогенных ландшафтов; выявление материков с самыми большими ареалами таких ландшафтов.

Население Земли

Численность населения Земли. Размещение населения. Факторы, влияющие на численность населения. Размещение людей на Земле.

Народы и религии мира. Этнический состав населения мира. Мировые и национальные религии.

Хозяйственная деятельность людей. Городское и сельское население. Основные виды хозяйственной деятельности людей. Их влияние на природные комплексы. Комплексные карты. Городское и сельское население. Культурно-исторические регионы мира. Многообразие стран, их основные типы.

Практические работы. 6. Сравнительное описание численности, плотности и динамики населения материков и стран мира. 7. Моделирование на контурной карте размещения крупнейших этносов и малых народов, а также крупных городов.

Предметные результаты обучения

Учащийся должен *уметь*:

рассказывать об основных путях расселения человека по материкам, главных областях расселения, разнообразии видов хозяйственной деятельности людей; читать комплексную карту; показывать наиболее крупные страны мира.

Океаны и материки

Океаны

Тихий, Индийский, Атлантический и Северный Ледовитый океаны. Особенности географического положения. Из истории исследования океанов. Особенности природы. Виды хозяйственной деятельности в каждом из океанов.

Практические работы. 8. Выявление и отражение на контурной карте транспортной, промышленной, сырьевой, рекреационной и других функций одного из океанов (по выбору). 9. Описание по картам и другим источникам информации особенностей географического положения, природы и населения одного из крупных островов (по выбору).

Южные материки

Общие особенности природы южных материков.

Особенности географического положения южных материков. Общие черты рельефа.

Общие особенности климата внутренних вод. Общие особенности расположения природных зон. Почвенная карта.

Африка

Географическое положение. Исследования Африки

Географическое положение. Исследование Африки зарубежными путешественниками. Исследование Африки русскими путешественниками и учеными.

Рельеф и полезные ископаемые. Основные формы рельефа. Формирование рельефа под влиянием внутренних и внешних процессов. Размещение месторождений полезных ископаемых.

Климат. Внутренние воды. Климатические пояса Африки. Внутренние воды Африки. Основные речные системы. Значение рек и озер в жизни населения.

Природные зоны. Проявление широтной зональности на материке. Основные черты природных зон.

Влияние человека на природу. Заповедники и национальные парки. Влияние человека на природу. Стихийные бедствия. Заповедники и национальные парки.

Население. Население Африки. Размещение населения. Колониальное прошлое материка.

Страны Северной Африки. Алжир. Общая характеристика региона. Географическое положение, природа, население, хозяйство Алжира.

Страны Западной и Центральной Африки. Нигерия. Общая характеристика региона. Географическое положение, природа, население, хозяйство Нигерии.

Страны Восточной Африки. Эфиопия. Общая характеристика региона. Географическое положение, природа, население, хозяйство Эфиопии.

Страны Южной Африки. Южно-Африканская Республика. Общая характеристика региона. Географическое положение, природа, население, хозяйство Южно-Африканской Республики.

Практические работы. 10. Определение по картам природных богатств стран Центральной Африки. 11. Определение по картам основных видов деятельности населения стран Южной Африки. 12. Оценка географического положения, планировки и внешнего облика крупнейших городов Африки.

Австралия и Океания

Географическое положение Австралии. История открытия. Рельеф и полезные ископаемые. Своеобразие географического положения материка. История открытия и исследования. Особенности рельефа. Размещение месторождений полезных ископаемых.

Климат Австралии. Внутренние воды. Факторы, определяющие особенности климата материка. Климатические пояса и области. Внутренние воды.

Природные зоны Австралии. Своеобразие органического мира. Проявление широтной зональности в размещении природных зон. Своеобразие органического мира.

Австралийский Союз. Население. Хозяйство Австралийского Союза. Изменение природы человеком.

Океания. Природа, население и страны. Географическое положение. Из истории открытия и исследования. Особенности природы. Население и страны. Памятники природного и культурного наследия.

Практические работы. 13. Сравнительная характеристика природы, населения и его хозяйственной деятельности двух регионов Австралии (по выбору).

Южная Америка

Географическое положение. Из истории открытия и исследования материка. Географическое положение. История открытия и исследования материка.

Рельеф и полезные ископаемые. История формирования основных форм рельефа материка. Закономерности размещения равнин и складчатых поясов, месторождений полезных ископаемых.

Климат. Внутренние воды. Климатообразующие факторы. Климатические пояса и

области. Внутренние воды. Реки как производные рельефа и климата материка.

Природные зоны. Своеобразие органического мира материка. Высотная поясность в Андах. Изменения природы материка под влиянием деятельности человека. Охрана природы.

Население. История заселения материка. Численность, плотность, этнический состав населения. Страны.

Страны востока материка. Бразилия. Географическое положение, природа, население, хозяйство Бразилии и Аргентины.

Страны Анд. Перу. Своеобразие природы Анд. Географическое положение, природа, население, хозяйство Перу.

Практические работы. 14. Составление описания природы, населения, географического положения крупных городов Бразилии или Аргентины. 15. Характеристика основных видов хозяйственной деятельности населения Андских стран.

Антарктида

Географическое положение. Открытие и исследование Антарктиды. Природа. Географическое положение. Антарктика. Открытие и первые исследования. Современные исследования Антарктиды. Ледниковый покров. Подледный рельеф. Климат. Органический мир. Значение современных исследований Антарктики.

Практические работы. 16. Определение целей изучения южной полярной области Земли. Составление проекта использования природных богатств материка в будущем.

Северные материки

Общие особенности природы северных материков.

Географическое положение. Общие черты рельефа. Древнее оледенение. Общие черты климата и природных зон.

Северная Америка

Географическое положение. Из истории открытия и исследования материка. Географическое положение. Из истории открытия и исследования материка. Русские исследования Северо-Западной Америки.

Рельеф и полезные ископаемые. Основные черты рельефа материка. Влияние древнего оледенения на рельеф. Закономерности размещения крупных форм рельефа и месторождений полезных ископаемых.

Климат. Внутренние воды. Климатообразующие факторы. Климатические пояса и области. Внутренние воды. Реки как производные рельефа и климата материка.

Природные зоны. Население. Особенности распределения природных зон на материке. Изменение природы под влиянием деятельности человека. Население.

Канада. Географическое положение, природа, население, хозяйство, заповедники и национальные парки Канады.

Соединенные Штаты Америки. Географическое положение, природа, население, хозяйство, памятники природного и культурного наследия США.

Средняя Америка. Мексика. Общая характеристика региона. Географическое положение, природа, население, хозяйство Мексики.

Практические работы. 17. Характеристика по картам основных видов природных ресурсов Канады, США и Мексики. 18. Выявление особенностей размещения населения, а также географического положения, планировки и внешнего облика крупнейших городов Канады, США и Мексики.

Евразия

Географическое положение. Исследования Центральной Азии. Особенности географического положения. Очертания берегов. Исследования Центральной Азии.

Особенности рельефа, его развитие. Особенности рельефа Евразии, его развитие. Области землетрясений и вулканов. Основные формы рельефа. Полезные ископаемые.

Климат. Внутренние воды. Факторы, формирующие климат материка. Климатические пояса. Влияние климата на хозяйственную деятельность населения. Внутренние воды, их распределение. Реки. Территории внутреннего стока. Озера.

Современное оледенение. Многолетняя мерзлота.

Природные зоны. Народы и страны Евразии. Расположение и характеристика природных зон. Высотные пояса в Гималаях и Альпах. Народы Евразии. Страны.

Страны Северной Европы. Состав региона. Природа. На-селение. Хозяйство. Комплексная характеристика стран региона.

Страны Западной Европы. Общая характеристика региона. Географическое положение, природа, население, хозяйство, объекты всемирного наследия Великобритании, Франции и Германии.

Страны Восточной Европы. Общая характеристика региона. Польша, Чехия, Словакия, Венгрия. Румыния и страны Балканского полуострова. Страны Балтии. Белоруссия. Украина. Молдавия.

Страны Южной Европы. Италия. Общая характеристика региона. Географическое положение, природа, население, хозяйство Италии. Памятники всемирного наследия региона.

Страны Юго-Западной Азии. Общая характеристика региона. Географическое положение, природа, население, хозяйство Армении, Грузии и Азербайджана.

Страны Центральной Азии. Общая характеристика региона. Географическое положение, природа, население, хозяйство Казахстана, Узбекистана, Киргизии, Таджикистана, Туркмении и Монголии.

Страны Восточной Азии. Общая характеристика региона. Географическое положение, природа, население, хозяйство, памятники всемирного наследия Китая и Японии.

Страны Южной Азии. Индия. Общая характеристика региона. Географическое положение, природа, население, хозяйство Индии.

Страны Юго-Восточной Азии. Индонезия. Общая характеристика региона. Географическое положение, природа, население, хозяйство Индонезии.

Практические работы. 19. Составление «каталога» народов Евразии по языковым группам. 20. Описание видов хозяйственной деятельности населения стран Северной Европы, связанных с океаном. 21. Сравнительная характеристика Великобритании, Франции и Германии. 22. Группировка стран Юго-Западной Азии по различным признакам.

23. Составление описания географического положения крупных городов Китая, обозначение их на контурной карте.

24. Моделирование на контурной карте размещения природных богатств Индии.

Географическая оболочка — наш дом

Закономерности географической оболочки. Закономерности географической оболочки: целостность, ритмичность, зональность.

Взаимодействие природы и общества. Значение природных богатств. Влияние природы на условия жизни людей. Воздействие человека на природу. Необходимость международного сотрудничества в использовании природы и ее охране. Практические работы. 25. Моделирование на контурной карте размещения основных видов природных богатств материков и океанов. 26. Составление описания местности; выявление ее геоэкологических проблем и путей сохранения и улучшения качества окружающей среды; наличие памятников природы и культуры.

8 класс

ВВЕДЕНИЕ .

Что изучает география России. Источники географических знаний. Географическое положение России. Моря, омывающие берега России. Россия на карте часовых поясов. Время. Как осваивали и изучали территорию России. Исследование территории России в XVIII - XIX вв. и в советские годы. Сравнение географического положения России и положения других государств. Россия на карте часовых поясов. Местное, поясное, декретное, летнее время, их роль в хозяйстве и жизни людей. Практические работы:

№1. Характеристика географического положения России. Сравнение ГП России с ГП других стран.

№2. Определение поясного времени для различных населённых пунктов России. Раздел I. Особенности природы и природные ресурсы России (35 часов). Тема 1: Геологическое строение, рельеф и полезные ископаемые

Геологическая история и геологическое строение территории России. Устойчивые и подвижные участки земной коры. Основные этапы геологической истории формирования земной коры на территории страны. Основные тектонические структуры. Рельеф России: основные формы, их связь со строением литосферы. Горы и равнины. Влияние внутренних и внешних процессов на формирование рельефа, Движение земной коры. Области современного горообразования, землетрясений и вулканизма. Современные рельефообразующие процессы и опасные природные явления. Древнее и современное оледенения, Стихийные природные явления в литосфере. Влияние литосферы и рельефа на другие компоненты природ Человек и литосфера. Закономерности размещения месторождений полезных ископаемых. Минеральные ресурсы страны и проблемы их рационального: использования. Изменение рельефа человеком. Влияние литосферы на жизнь и хозяйственную деятельность человека. Проявление закономерностей в формировании рельефа и его современного развития на примере своего региона и своей местности.

Практическая работа №3. Объяснение зависимости расположения крупных форм рельефа и месторождений полезных ископаемых от строения земной коры на примере отдельных территорий.

Тема 2: Климат и климатические ресурсы

Факторы, определяющие климат России: влияние географической широты, подстилающей поверхности, циркуляции воздушных масс. Циклоны и антициклоны. Закономерности распределения тепла и влаги на территории страны (средние температуры января и июля, осадки, испарение, испаряемость, коэффициент увлажнения). Сезонность климата. Типы климатов России. Комфортность (дискомфортность) климатических условий. Изменение климата под влиянием естественных факторов.

Климат и человек. Влияние климата на быт человека, его жилище, одежду, способы передвижения, здоровье. Опасные и неблагоприятные климатические явления. Методы изучения и прогнозирования климатических явлений. Климат своего региона.

Практические работы: №4. Определение по картам закономерностей распределения солнечной радиации, радиационного баланса. Выявление особенностей распределения средних температур января и июля, годового количества осадков по территории страны. №5. Оценка основных климатических показателей одного из регионов страны для характеристики условий жизни и хозяйственной деятельности населения. Тема 3: Внутренние воды и водные ресурсы

Особая роль воды в природе и хозяйстве. Виды вод суши на территории страны. Главные речные системы, водоразделы, бассейны. Распределение рек по бассейнам океанов. Питание, режим, расход, годовой сток рек, ледовый режим. Опасные явления, связанные с водами (паводки, наводнения, лавины, сели), их предупреждение. Роль рек в освоении территории и развитии экономики России.

Важнейшие озера, их происхождение. Болота. Подземные воды. Ледники. Многолетняя мерзлота.

Водные ресурсы и человек. Неравномерность распределения водных ресурсов. Рост их потребления и загрязнения. Пути сохранения качества водных ресурсов.

Внутренние воды и водные ресурсы своего региона и своей местности.

№6. Составление характеристики одной из рек с использованием тематических карт и климатограмм. Определение возможностей ее хозяйственного использования.

№7. Объяснение закономерностей размещения разных видов вод суши и связанных с ними опасных природных явлений на территории страны в зависимости рельефа и климата.

№8. Оценка обеспеченности водными ресурсами крупных регионов России, составление прогноза их использования.

Тема 4: Почва и почвенные ресурсы

Почва — особый компонент природы. В. В. Докучаев — основоположник почвоведения. Почва — национальное богатство. Факторы образования почв, их основные типы, свойства, различия в плодородии. Разнообразие и закономерности распространения почв. Человек и почва. Почвенные ресурсы России. Изменение почв в процессе их хозяйственного использования. Мелиорация земель и охрана почв: борьба эрозией и загрязнением.

Особенности почв своего региона и своей местности.

Практическая работа №9. Выявление условий почвообразования основных земельных типов почв (количество тепла, влаги, рельеф, характер растительности) и оценка их плодородия. Знакомство с образцами почв своей местности. Тема 5: Растительный и животный мир. Биологические ресурсы

Растительный и животный мир России: видовое разнообразие, факторы, определяющие его облик. Особенности растительности и животного мира природных зон России. Биологические ресурсы, их рациональное использование. Меры по охране растительного и животного мира. Растительный и животный мир своего региона и своей местности. Практическая работа №10. Составление прогноза изменений растительного и животного мира при заданных условиях изменения других компонентов природного комплекса. Раздел 2. Природные комплексы России (27 часов) Тема 1: Природное районирование

Формирование природных комплексов (ПТК) — результат длительного развития географической оболочки Земли. Локальный, региональный и глобальный уровни ПТК. Физико-географическое районирование России. Моря как крупные природные комплексы. Естественное состояние ПТК и изменение его в результате деятельности человека. Природные и антропогенные ПТК.

Природно-хозяйственные зоны России. Природная зона как природный комплекс: взаимосвязь и взаимообусловленность ее компонентов. Роль В. В. Докучаева и Л. С. Берга в создании учения о природных зонах. Что такое природно-хозяйственные зоны? Характеристика арктических пустынь, тундр и лесотундр, лесов, лесостепей и степей, полупустынь и пустынь. Высотная поясность. Природные ресурсы зон, их использование, экологические проблемы. Заповедники. Особо охраняемые природные территории. Памятники всемирного природного наследия. Природная зона своей местности, её экологические проблемы.

Пр.р.11. Объяснение принципов выделения крупных природных регионов на территории России

Пр.р.12. Сравнительная характеристика двух природных зон России (по выбору). Тема 2. Природа регионов России .

Русская (Восточно-Европейская) равнина. Природные комплексы Русской равнины. Природные ресурсы Русской равнины и проблемы и рационального использования. Кавказ. Природные комплексы Северного Кавказа. Урал. Своеобразие природы Урала. Природные уникалы Урала. Экологические проблемы Урала. Западная Сибирь. Природные ресурсы Западно-Сибирской равнины и проблемы их освоения. Условия работы и быта человека в западной Сибири. Восточная Сибирь. Природные комплексы Восточной Сибири. Жемчужина Сибири - Байкал. Пояс гор Южной Сибири. Природные ресурсы Восточной Сибири и проблемы их освоения. Дальний Восток: край контрастов. Природные комплексы Дальнего Востока. Природные уникалы. Природные ресурсы Дальнего Востока. Природные комплексы России.

Пр.р. 13. Оценка природных условий и ресурсов одного из регионов России. Прогнозирование изменений в результате хозяйственной деятельности человека. Пр.р.14. Характеристика взаимодействия природы и общества на примере одного из регионов.

Раздел 3. Человек и природа .

Влияние природных условий на жизнь и здоровье человека. Стихийные природные явления. Антропогенное воздействие на природу. Использование природных ресурсов.

Объекты всемирного природного и культурного наследия в России. Сохранить и улучшить среду своего обитания - задача современного человека. Экологические проблемы и экологическая ситуация в России.

Пр.р.15. Сравнительная характеристика природных условий и ресурсов двух регионов России.

Пр.р. 16. Составление карты «Природные уникалы России».

Пр.р.17. Характеристика экологического состояния одного из регионов России (по выбору).

9 класс

Раздел I. Общая часть курса

Тема 1. Политико - государственное устройство РФ. Географическое положение России

Российская Федерация. Административно-территориальное устройство. Государственная территория России. Географическое положение и границы России.

Тема 2. Население Российской Федерации

Исторические особенности заселения и освоения территории России. Численность населения России. Естественное движение населения. Современная демографическая ситуация в России.

Национальный состав населения России. Межнациональные проблемы. География религий. Внутренние и внешние миграции населения. Размещение населения. Зоны расселения.

Городское и сельское население. Урбанизация в России. Городские агломерации. Сельская местность. Трудовые ресурсы.

Тема 3. Географические особенности экономики РФ (4 часа)

Экономические системы в историческом развитии России: традиционная, командная, рыночная и смешанная. Социально-экономические реформы в России. Структурные особенности экономики России. Экономический кризис.

Природно-ресурсный потенциал России. Размещение ресурсных баз страны. Проблемы природных ресурсов.

Россия в современной мировой экономике. Перспективы развития России.

Тема 4. Важнейшие межотраслевые комплексы и их география (6 часов)

Научный комплекс: значение, состав, география, связь с другими комплексами. Технополисы.

Машиностроительный комплекс: значение, состав, связь с другими комплексами, география, факторы размещения предприятий. Военно-промышленный комплекс. Практическая работа. Определение главных районов размещения отраслей трудоёмкого и металлоёмкого машиностроения по картам.

Топливо-энергетический комплекс: значение, состав, связь с другими комплексами, география районов. Топливо-энергетические ресурсы и топливо-энергетический баланс.

Современные проблемы ТЭК. Развитие ТЭК и охрана окружающей среды.

Нефтяная промышленность. Роль нефти в современном хозяйстве. Место России в мире

по запасам и добыче нефти. География промышленности. Современные проблемы промышленности.

Газовая промышленность. Роль газа в современном хозяйстве. Место России в мире по запасам и добыче газа. География промышленности. Современные проблемы промышленности.

Угольная промышленность. Виды угля и способы их добычи. Главные угольные бассейны, их хозяйственная оценка. Проблемы промышленности.

Электроэнергетика. Типы электростанций, факторы размещения. Крупнейшие электростанции.

Формирование энергосистем. Влияние электростанций на окружающую среду. Практические работы. 1. Составление характеристики одного из нефтяных бассейнов по картам и статистическим материалам.

2. Составление характеристики одного из угольных бассейнов по картам и статистическим материалам.

Тема 5. Комплексы, производящие конструкционные материалы и химические вещества (4 часа)

Металлургический комплекс: состав, структура, место в хозяйстве, связь с другими комплексами. Современные проблемы. Чёрная и цветная металлургия. Типы металлургических предприятий и факторы размещения. География комплекса. Металлургические базы. Экспорт металлов и его роль в экономике страны. Химико-лесной комплекс: состав, структура, место в хозяйстве, связь с другими комплексами. Современные проблемы. Факторы размещения предприятий, их изменение под влиянием НТР. Территориальная организация комплекса. Комплекс и охрана окружающей среды.

Производство строительных материалов.

Практические работы. 1. Составление характеристики одной из металлургических баз по картам и статистическим материалам.

2. Определение по картам главных факторов размещения металлургических предприятий по производству меди и алюминия.

3. Составление характеристики одной из баз химической промышленности по картам и статистическим материалам.

Тема 6. Агропромышленный комплекс (АПК) (2 часа). Агропромышленный комплекс: значение, состав, связь с другими комплексами. Факторы размещения предприятий АПК. Земельный фонд, его структура. Земледелие и животноводство. Лёгкая и пищевая промышленность. Проблемы развития АПК. АПК и окружающая среда.

Практическая работа. Определение по картам основных районов выращивания зерновых и технических культур, главных районов животноводства. Тема 7. Инфраструктурный комплекс (4 часа)

Инфраструктурный комплекс: значение, состав, связь с другими комплексами. Классификация услуг. Уровень развития комплекса в России.

Транспорт. Транспортная сеть в России. Виды транспорта. Важнейшие транспортные пути и транспортные узлы.

Связь. Сфера обслуживания. Состав и роль в современном хозяйстве. Проблемы отрасли. Жилищно-коммунальное хозяйство. Уровень обеспеченности жильём. Рекреационное хозяйство. Значение. География. Перспективы развития. Инфраструктурный комплекс и окружающая среда.

Практическая работа. Экскурсия на местное предприятие. Составление карты его хозяйственных связей.

Раздел II. Региональная часть курса (38 часов)

Тема 1. Районирование России. Общественная география крупных регионов (1 час) Варианты районирования. Экономическое районирование. Географическое разделение труда. Районирование в России: принципы, факторы, сетки районов. Федеральные округа. Проблемы районирования.

Практическая работа. Моделирование вариантов нового районирования России. Тема 2. Западный макрорегион - Европейская Россия (18 часов)

Географическое положение, место и роль в хозяйстве России. Проблемы социально-экономического развития.

Центральная Россия. Состав района. Географическое положение. Особенности населения. Городские агломерации. Трудовые ресурсы. Высокий уровень территориальной концентрации науки, обрабатывающей промышленности и развития сферы услуг. Отрасли промышленности. АПК. Внутри региональные различия. Проблемы региона. Районы Центральной России. Москва-столица России, её проблемы.

Географические особенности областей Центрального района. Старинные промыслы. Древние города.

Волго-Вятский и Центрально-Черноземный район.

Северо-Западная Россия. Состав, географическое положение на разных этапах развития. Роль Санкт-Петербурга в развитии района. Отрасли хозяйства. Проблемы района. Свободная экономическая зона «Янтарь».

Практические работы. 1. Сравнение географического положения и планировки двух столиц: Москвы и Санкт-Петербурга.

2. Составление картосхемы размещения народных промыслов Центральной России.

3. Объяснения взаимодействия природы и человека на примере одной из территорий Центральной России.

Европейский Север. Состав района. Географическое и геополитическое положение. Природные ресурсы. Особенности рельефа, климата, внутренних вод. Особенности населения. Причины оттока населения. Хозяйство района. Роль морского транспорта. Северный морской путь. Проблемы региона.

Практические работы. 1. Составление и анализ схемы хозяйственных связей Двино-Печорского подрайона.

2. Выявление и анализ условий для развития рекреационного хозяйства Европейского Севера.

Европейский Юг - Северный Кавказ. Состав района. Географическое и геополитическое положение. Природные ресурсы. Особенности населения. Традиции и культура. Хозяйство района. АПК. Рекреационное хозяйство района. Современные проблемы района.

Практические работы. 1. Определение факторов развития и сравнение специализации промышленности Европейского Юга и Поволжья.

2. Выявление и анализ условий для развития рекреационного хозяйства на Северном Кавказе.

Поволжье. Состав района. Географическое положение. Роль Волги. Ресурсы района. Особенности населения. Сочетание религий. Хозяйство района. АПК. Экологические и водные проблемы.

Практические работы. 1. Изучение влияния истории населения и развития территории на этнический и религиозный состав населения.

2. Экологические и водные проблемы Волги - оценки и пути решения. Урал. Границы и состав Урала при разных видах районирования. Географическое положение Урала. Различия по геологическому строению и полезным ископаемым Предуралья, Урала и Зауралья. Разнообразные минерально-сырьевые ресурсы и проблема их истощения. Дефицит водных ресурсов и его причины. Особенности климата Урала. География и проблемы современного хозяйства. Проблемы населения и трудовых ресурсов. Реконструкция уральской промышленности. Развитие сельского хозяйства. Антропогенные изменения природы Урала. Основные экономические, социальные и экологические проблемы региона. Кыштымская трагедия.

Практические работы. 1. Определение тенденций хозяйственного развития Северного Урала. Результат работы представить в виде картосхемы.

2. Оценка экологической ситуации в разных частях Урала и пути решения экологических проблем.

Тема 3. Восточный макрорегион - Азиатская Россия (9 часов)

Общая характеристика. Географическое положение. Большая площадь территории и малая степень изученности и освоенности, слабая заселенность. Разнообразие природных условий. Богатство природными ресурсами. Слабое развитие перерабатывающих отраслей. Трудности организации производства и жизни населения в экстремальных условиях.

Западная Сибирь. Состав района. Географическое положение. Оценка природных условий для жизни и быта человека.

Коренные народы (ненцы, ханты, манси и др.). Диспропорции в площади и в численности населения Западной Сибири. Научные центры и будущие технополисы. Богатство и разнообразие природных ресурсов: минеральные, лесные, кормовые, пушные, водные, рыбные. Хозяйство. Нефтегазохимический комплекс — основа хозяйства района. Особенности его структуры и размещения. Крупнейшие российские нефтяные и газовые компании. Система трубопроводов. Основные направления транспортировки нефти и газа. Угольная промышленность. АПК: освоение территории, сельскохозяйственные районы и их специализация. Основные виды транспорта. Современные проблемы и перспективы развития ведущих отраслей хозяйства.

Практические работы. 1. Изучение и оценка природных условий Западно-Сибирского (или Кузнецко-Алтайского) района для жизни и быта человека.

2. Составление характеристики нефтяного (газового) комплекса: значение, уровень развития, основные центры добычи и переработки, направления транспортировки топлива, экологические проблемы.

3. Разработка по карте туристического маршрута с целью показа наиболее интересных природных и хозяйственных объектов региона.

Восточная Сибирь. Состав района. Географическое положение. Минеральные ресурсы. Коренные народы, особенности их жизни и быта, проблемы.

Экономика Восточной Сибири. Великие сибирские реки. АПК: особенности структуры и развития в экстремальных условиях. Другие промыслы в регионе. Несоответствие между природными богатствами и людскими ресурсами, пути его решения.

Хозяйство. Топливно-энергетический комплекс. Ангаро-Енисейский каскад ГЭС. Развитие энергоемких производств: цветная металлургия и целлюлозно-бумажная промышленность, основные центры и перспективы развития. Роль конверсии предприятий ВПК в хозяйстве региона. Перспективы развития промышленности. Транссибирская железная дорога. БАМ, проблемы его развития. Виды транспорта. Природно-хозяйственные районы: Путорана и Среднесибирское плоскогорье. Основные экономические, социальные и экологические проблемы района.

Практические работы. 1. Составление характеристики Норильского промышленного узла (географическое положение, природные условия и ресурсы, набор производств и их взаимосвязь, промышленные центры).

2. Оценка особенности природы региона с позиций условий жизни человека в сельской местности и городе.

Дальний Восток. Состав района. Особенности географического и геополитического положения. Этапы освоения территории. Несоответствие площади территории и численности населения. Неравномерность размещения населения. Миграции, потребность в трудовых ресурсах. Коренные народы. Полоса Тихоокеанского металлогенического пояса. Отрасль специализации района — добыча и обогащение руд цветных металлов. Месторождения нефти и газа на Сахалине и шельфе.

Гидроресурсы и ГЭС. Хозяйство. Лесозаготовка и целлюлозно-бумажное производство. Богатство морей Тихого океана биоресурсами. Лососевые рыбы. Рыбоперерабатывающий комплекс. Перспективы развития и проблемы океанического хозяйства на востоке региона.

Вспомогательные отрасли: электроэнергетика, нефтепереработка, судоремонт. Отрасли военно-промышленного комплекса. Транспортная сеть Дальнего Востока. Агропромышленный комплекс. Дальний Восток в системе Азиатско-Тихоокеанского региона. Интеграция со странами АТР. Проблемы свободных экономических зон. Основные экономические, социальные и экологические проблемы региона. Практические работы. 1. Выделение на карте индустриальных, транспортных, научных, деловых, финансовых, оборонных центров Дальнего Востока.

2. Учебная дискуссия: свободные экономические зоны Дальнего Востока — проблемы и перспективы развития.

Тема 4. Россия и мир (1 час). Место России среди стран мира. Характеристика экономических, политических, культурных связей России. Объекты мирового природного и культурного наследия в России. Тема5. Страны нового зарубежья. СНГ.

Особенности географического положения, размеры территории стран нового зарубежья. Природно-ресурсный потенциал и важнейшие территориальные сочетания природных ресурсов. Численность, размещение, естественное и механическое движение населения, демографические проблемы. Городское и сельское население. Крупнейшие города. Особенности отраслевой и территориальной структуры хозяйства стран СНГ. Обобщение знаний и умений по курсу .

Тематическое планирование

№ п/п	Название раздела	Количество часов
5 класс		
2	Что изучает география	5
3	Как люди открывали Землю	5
4	Земля во Вселенной	9
5	Виды изображений поверхности Земли	4
6	Природа Земли	11
итого		34
6 класс		
1	Введение	1
2	План местности	4
3	Географическая карта	6
4	Литосфера	6
5	Гидросфера	6
6	Атмосфера	6
7	Биосфера. Географическая оболочка	3
8	Население Земли	2
Итого		34
7 класс		
1	Введение	3
2	Главные особенности природы Земли	9
3	Население Земли	3
4	Океаны и материки	49
5	Географическая оболочка — наш дом	4
Итого		68
8 класс		
1	Что изучает физическая география России	1
2	Наша Родина на карте мира	6
3	Рельеф, геологическое строение и минеральные ресурсы	5
4	Климат и климатические ресурсы	6
3	Внутренние воды России и водные ресурсы	4
4	Почвы и почвенные ресурсы	3
5	Растительный и животный мир. Биологические ресурсы.	3
6	Природное районирование	6
7	Природные регионы России	29
8	Человек и природа	5
	итого	68
9 класс		
1	Место России в мире	5
2	Население Российской Федерации	6
3	Географические особенности экономики России	3
4	Важнейшие межотраслевые комплексы России и их география	1
5	Машиностроительный комплекс	4
6	Топливо-энергетический комплекс	3
7	Комплексы, производящие конструкционные	7

	материалы и химические вещества	
8	Агропромышленный комплекс	4
9	Инфраструктурный комплекс	4
10	Районирование России. Общественная география крупных регионов	1
11	Западный макрорегион - Европейская Россия	1
12	Центральная Россия и Европейский Северо-Запад	7
13	Европейский Север	3
14	Европейский Юг - Северный Кавказ	3
15	Поволжье	3
16	Урал	3
17	Восточный макрорегион - Азиатская Россия	10
18	итого	68